



**GOBIERNO DE TAMAULIPAS
PODER LEGISLATIVO**

**COMISIONES UNIDAS DE FINANZAS,
PLANEACIÓN, PRESUPUESTO Y DEUDA
PÚBLICA Y DE ASUNTOS MUNICIPALES.**

HONORABLE ASAMBLEA LEGISLATIVA:

A la luz de lo establecido en el artículo 115 de nuestra Carta Magna, los ayuntamientos tienen la obligación de presentar a la consideración del Congreso del Estado, las Tablas de Valores Unitarios de Suelo y Construcciones que sirvan de base para el cobro de las contribuciones inmobiliarias.

En esta materia, las actividades catastrales han cobrado gran importancia para el Municipio, como un instrumento indispensable para administrar una serie de funciones relacionadas con el espacio territorial en que se encuentra inscrito, y de manera primordial, para las Haciendas Municipales, que son las encargadas de la recaudación de los impuestos gravados a los bienes inmuebles.

Es así que, el desarrollo de todas las funciones catastrales se realiza y ejecuta en el orden administrativo municipal, por lo que la integración y administración de la información territorial es responsabilidad directa del municipio.

Al efecto, la Ley de Catastro del Estado, cuerpo normativo que regula las actividades catastrales, fija las responsabilidades y atribuciones que los ayuntamientos tienen en esta materia, y dicha responsabilidad implica proponer en tiempo y forma las Tablas de Valores Unitarios de Suelo y Construcciones al Poder Legislativo.

En este contexto, quienes integramos las Comisiones Unidas de Finanzas, Planeación, Presupuesto y Deuda Pública y, de Asuntos Municipales, en ejercicio de las facultades conferidas por los artículos 35 párrafos 1 y 2 inciso c), 36 inciso c), 46 párrafo 1, y 95 párrafos 1, 2, 3 y 4 de la Ley sobre la Organización y Funcionamiento Internos del Congreso del Estado Libre y Soberano de Tamaulipas, y en cumplimiento a las facultades y obligaciones que la Constitución Política del Estado de Tamaulipas le confiere a este Congreso del Estado, nos dimos a la tarea de conocer, analizar y



GOBIERNO DE TAMAULIPAS
PODER LEGISLATIVO

discutir las Propuestas de Tablas de Valores Unitarios de Suelo y Construcciones para el ejercicio fiscal del año 2018 que por facultad y obligación tienen los Ayuntamientos de la Entidad de remitir a esta Soberanía.

Como primer punto, procedimos a revisar la fase de recepción de dichas tablas ante éstas Comisiones, encontrando que se recibieron 19 propuestas de Tablas de igual número de Ayuntamientos que sí cumplieron en su entrega dentro del término que dispone la Ley de Catastro del Estado, de igual forma se observó que 13 propuestas se recibieron en forma extemporánea, y que 11 Ayuntamientos omitieron presentar su propuesta correspondiente, encontrándose en este último caso el Ayuntamiento del **Municipio de San Fernando, Tamaulipas**, determinando estas Comisiones formular en consecuencia la Propuesta de Tablas de Valores Unitarios de Suelo y Construcciones y los coeficientes de incremento y de demérito que servirán de base para la determinación del valor catastral de predios urbanos, suburbanos, centros de población de origen ejidal, congregaciones y demás localidades así como de los predios rústicos del **Municipio de San Fernando, Tamaulipas, para el ejercicio fiscal del año 2018**, por lo que nos permitimos emitir nuestra opinión a través del siguiente:

DICTAMEN

I. Antecedentes.

De los asuntos recibidos por este Congreso del Estado, se desprende que no se recibió en tiempo y forma la Propuesta de Tablas de Valores Unitarios de Terreno y Construcciones correspondiente al **Municipio de San Fernando**, Tamaulipas, la cual tuvo como límite para ser entregada hasta el 10 de septiembre del actual, por lo que de conformidad con el artículo 74 de la Ley de Catastro para el Estado de Tamaulipas, corresponde a este Honorable Pleno Legislativo determinar la



**GOBIERNO DE TAMAULIPAS
PODER LEGISLATIVO**

actualización de las Tablas de Valores para el ejercicio fiscal 2018, como es el caso que nos ocupa.

II. Competencia.

Por ser de estricto derecho, en primer término analizamos lo relativo a la competencia de esta Legislatura para conocer y resolver sobre la propuesta de mérito, debiéndose afirmar que esta Legislatura local, de conformidad con lo dispuesto en el artículo 115, fracción IV párrafo tercero, de la Constitución Política de los Estados Unidos Mexicanos, está facultada para conocer y analizar las propuestas de tablas de valores unitarios de suelo y construcciones, para que los Municipios cuenten con los instrumentos legales que les permitan realizar el cobro de las contribuciones sobre la propiedad inmobiliaria.

Así también, cabe señalar que este Poder Legislativo local es competente para resolver en definitiva el presente asunto, con base en lo dispuesto por el artículo 58 fracciones I y LXI, así como el artículo 133 párrafo tercero, de la Constitución Política local, que le otorga facultades al Congreso del Estado, para expedir, reformar y derogar las leyes y Decretos que regulan el ejercicio del poder público, así como para ejercer las demás facultades conferidas constitucional y legalmente, quedando así justificada la intervención de estas Comisiones respecto a la emisión del presente Dictamen, mismo que se somete a la consideración del Pleno Legislativo para su resolución definitiva.

III. Objeto de la acción legislativa.

La acción legislativa sometida a consideración de estas Comisiones, tiene como propósito expedir las **Tablas de Valores Unitarios de Suelo y Construcciones** que servirán de base para el cobro de las contribuciones sobre la propiedad inmobiliaria,



GOBIERNO DE TAMAULIPAS
PODER LEGISLATIVO

durante el **ejercicio fiscal del año 2018**, para el **Municipio de San Fernando**, Tamaulipas.

IV. Análisis del contenido de la Propuesta.

Las Tablas de Valores Unitarios de Suelo y Construcciones, constituye el elemento principal para determinar el valor catastral de los inmuebles, ya que contiene los valores por unidad de superficie para los terrenos, sean urbanos, suburbanos o rústicos, así como para los diferentes tipos de construcciones, lo que permite establecer la base gravable de los inmuebles mediante los valores unitarios.

Es necesario precisar, que el valor catastral, observado desde la perspectiva del carácter general de la ley que lo regula, cumple una función plural, ya que dentro de ella se contienen aspectos tan diversos como la elaboración de planes y proyectos socioeconómicos, y la determinación de bases para calcular las contribuciones sobre la propiedad inmobiliaria, fraccionamiento de ésta, división, consolidación, traslación, mejora y las que tengan como propósito el cambio del valor de los inmuebles. De ahí que el valor catastral sirva como referencia para la determinación del impuesto sobre la propiedad urbana, suburbana y rústica, que constituye una importante fuente de ingresos para los municipios y que les permite contar con recursos económicos para solventar los gastos propios de su gestión administrativa.

En ese mismo contexto, los artículos 49 fracción II y 107 del Código Municipal, así como los artículos 15, 72, 73, 74, 75, 76, 77, 78, 79, 80, 81, 82 y 83 de la Ley de Catastro para el Estado de Tamaulipas, constituyen el marco legal al que se circunscriben las facultades de los Ayuntamientos para iniciar decretos, el establecimiento de la base del impuesto sobre la propiedad urbana, suburbana y rústica, que será el valor catastral que resulte de la aplicación de las Tablas de Valores, así como las competencias en materia catastral para los Ayuntamientos del Estado respectivamente. En este último dispositivo legal citado, se explica el sistema de valuación y líneas de trabajo que



GOBIERNO DE TAMAULIPAS
PODER LEGISLATIVO

deberán seguir las autoridades en la materia, así como los procedimientos para la formulación, establecimiento y actualización de los valores unitarios de suelo y construcciones y los factores y coeficientes de demérito o incremento y que sirven de base para la determinación del valor catastral de los predios ubicados en su jurisdicción territorial.

V. Consideraciones de las Comisiones Unidas dictaminadoras.

Como ha quedado expuesto en el cuerpo del presente dictamen, la acción legislativa que nos ocupa atiende el propósito de expedir las Tablas de Valores Unitarios de Suelo y Construcciones que servirán de base para el cobro de las contribuciones sobre la propiedad inmobiliaria, durante el ejercicio fiscal del año 2018.

Es pertinente mencionar que la presente acción legislativa se sustenta en base a lo dispuesto en el artículo 74 de la Ley de Catastro para el Estado de Tamaulipas, que textualmente señala:

"Los Ayuntamientos deberán presentar al Congreso del Estado las propuestas de tablas de valores y, en su caso, adjuntar las observaciones y recomendaciones realizadas respecto a éstas por las Juntas Municipales de Catastro, a más tardar el 10 de septiembre del año inmediato anterior al que se aplicarán dichos valores, para proceder a su análisis, revisión, discusión, modificación y aprobación, en su caso. Si los Ayuntamientos no presentaran nueva propuesta de tabla de valores, el Congreso del Estado determinará la actualización de las mismas."

En ese sentido, se concluye que esta Legislatura local, con relación al caso concreto, resulta competente para determinar la actualización de las Tablas de Valores para el Ejercicio Fiscal 2018, en atención a que el citado Ayuntamiento no presentó una nueva propuesta para dicho ejercicio fiscal.

A la luz de lo anteriormente expuesto, estas Comisiones Unidas, estiman conveniente ratificar las Tablas de Valores Unitarios del actual ejercicio fiscal 2017 del Municipio de



GOBIERNO DE TAMAULIPAS
PODER LEGISLATIVO

San Fernando, Tamaulipas, expedidas por este Congreso del Estado mediante Decreto No. LXIII-47, publicado en el Periódico Oficial del Estado anexo al número 135, de fecha 10 de noviembre del año próximo pasado, por considerar que no se cuenta con los elementos suficientes como son los estudios técnicos de valores unitarios de terrenos y construcciones o los factores de incremento o demérito de los mismos, las circunstancias del mercado del suelo, el equipamiento e infraestructura urbana, esto es, todos los instrumentos que la Ley de Catastro establece y que corresponde proveer a los Ayuntamientos para sustentar su propuesta de actualización de valores catastrales.

Cabe mencionar, que para estas Comisiones Unidas, no pasa desapercibido el hecho de que la Ley de Ingresos y el Presupuesto de Egresos del Municipio, tienen íntima relación con las Tablas de Valores Unitarios de Suelo y Construcciones, en virtud de que son la base para el cobro del impuesto predial contemplado en la Ley de Ingresos y de su ejercicio en el Presupuesto de Egresos correspondiente.

Por las razones anteriormente expuestas y en el entendido de que se pretenden establecer criterios justos y equilibrados para la valuación catastral de los predios ubicados en la jurisdicción territorial del Municipio referido, quienes integramos las Comisiones Unidas de Finanzas, Planeación, Presupuesto y Deuda Pública y de Asuntos Municipales, respetuosamente sometemos a consideración de la Honorable Asamblea Legislativa, para su discusión y aprobación en su caso, el presente dictamen con proyecto de:

DECRETO MEDIANTE EL CUAL SE APRUEBAN LOS VALORES UNITARIOS DE SUELO Y CONSTRUCCIONES, Y COEFICIENTES DE INCREMENTO Y DE DEMÉRITO, QUE SERVIRÁN DE BASE PARA LA DETERMINACIÓN DEL VALOR CATASTRAL DE PREDIOS URBANOS, SUBURBANOS, CENTROS DE POBLACIÓN DE ORIGEN EJIDAL, CONGREGACIONES Y DEMÁS LOCALIDADES, ASÍ COMO DE LOS PREDIOS RÚSTICOS DEL MUNICIPIO DE SAN FERNANDO, TAMAULIPAS, PARA EL EJERCICIO FISCAL DEL AÑO 2018.



GOBIERNO DE TAMAULIPAS
PODER LEGISLATIVO

Artículo 1°. Se ratifican para el ejercicio fiscal del año **2018**, las Tablas de Valores Unitarios de Suelo y Construcciones, y los coeficientes de incremento y de demérito del actual ejercicio fiscal 2017, expedidas por este H. Congreso del Estado mediante Decreto No. LXIII-47, publicado en el Periódico Oficial del Estado anexo al número 135, de fecha 10 de noviembre del año próximo pasado, que servirán de base para la determinación del valor catastral de predios urbanos, suburbanos, centros de población de origen ejidal, congregaciones y demás localidades, así como de los predios rústicos del **Municipio de San Fernando**, Tamaulipas, contenidos en las siguientes tablas especificadas:

I. PREDIOS URBANOS

A) TERRENOS

Valores unitarios para **Terrenos Urbanos** por m² expresados en pesos según su ubicación:

1	ZONA INDUSTRIAL Y COMERCIAL	\$ 1,000.00
2	ZONA HABITACIONAL O COMERCIAL EXCELENTE	\$ 500.00
3	ZONA HABITACIONAL MUY BUENO	\$ 400.00
4	ZONA HABITACIONAL BUENO	\$ 300.00
5	ZONA HABITACIONAL MEDIO	\$ 200.00
6	ZONA HABITACIONAL ECONÓMICO	\$ 150.00
7	ZONA HABITACIONAL POPULAR	\$ 100.00
8	ZONA HABITACIONAL BAJO PRECARIA	\$ 50.00

Para la práctica de la valuación catastral de los terrenos urbanos ubicados en el Municipio, se aplicarán los presentes valores unitarios, tomándose en cuenta para la determinación del valor catastral de los inmuebles la importancia e influencia de los siguientes elementos;

- a) Características de los servicios públicos, infraestructura y equipamiento urbano;
- b) Tipo de desarrollo urbano y su estado físico, en el cual deberá considerar el uso actual y potencial del suelo, y la uniformidad de los inmuebles edificados, sean habitacionales, comerciales o industriales, así como aquellos de uso diferente;
- c) Condiciones socioeconómicas de los habitantes;
- d) Las políticas de ordenamiento y regulación territorial y desarrollo urbano del Municipio, y
- e) Las características geológicas y topográficas, así como los factores de incremento o demérito, que afecten su valor de mercado.

CARACTERISTICAS DE PREDIOS URBANOS

1.- Zona industrial y comercial.- accesos pavimentados y todos los servicios

2.- Zona habitacional o comercial excelente.- primer cuadro de la ciudad pavimentación, banquetas, cordones, alumbrado público, teléfono, agua, drenaje y recolección de basura



**GOBIERNO DE TAMAULIPAS
PODER LEGISLATIVO**

3.-Zona habitacional muy bueno.- pavimentación, banquetas, cordones, alumbrado público, teléfono, agua, drenaje y recolección de basura

4.- Zona habitacional bueno.- pavimentación, banquetas, cordones, alumbrado público, teléfono, agua, drenaje y recolección de basura (falta algún servicio)

5.-.- Zona habitacional medio.- una de las calles colindantes pavimentada, cordones, alumbrado público, teléfono, red de agua, drenaje y recolección de basura.

6.- Zona habitacional económico.- red de electrificación, teléfono, red de agua, drenaje y recolección de basura.

7.- Zona habitacional popular.- red de electrificación, red de agua.

8.- Zona habitacional bajo precaria.- red de electrificación a mas de 100mts de distancia, red de agua.

Corredores de uso Comercial.

Descripción del Corredor Comercial	Valor por m²
1.- AV. ABASOLO Desde segundo Centenario a la 250 Aniversario	\$ 500.00
2.- AV. 250 ANIVERSARIO Desde la Abasolo a la Francisco Villa.	\$ 500.00
3.- AV. PADRE MIER Desde la 250 Aniversario hasta la Segundo Centenario.	\$ 500.00
4.- AV. RUIZ CORTINES Desde la Abasolo hasta la Av. Fundadores	\$ 500.00
5.- SEGUNDO CENTENARIO Desde la Ignacio Ramírez Hasta la Abasolo.	\$ 500.00
6.- AV. ALLENDE Desde la 250 Aniversario hasta la J. de Escandón.	\$ 500.00
7.- AV. HIDALGO Desde la J. de Escandón hasta la Pino Suarez.	\$ 500.00
8.- AV. FUNDADORES O CARR VICTORIA MATAMOROS Desde la Ignacio Ramírez hasta la calle sin nombre entrada a Pemex	\$ 500.00

**COEFICIENTES DE DEMÉRITOS E INCREMENTOS PARA
TERRENOS URBANOS**



GOBIERNO DE TAMAULIPAS
PODER LEGISLATIVO

1.- Demérito o disminución del valor

A) FACTOR DE FRENTE:

Predios con frente menor de 7 metros lineales:

Factor de demérito

	6 metros lineales.	0.95
	5 metros lineales.	0.90
	4 metros lineales.	0.85
	3 metros lineales.	0.80
	2 metros lineales.	0.70
	1 metro lineal.	0.60

B) Predios con frente menor de un metro e interiores:

Factor de demérito 0.50

C) FACTOR DE FONDO:

Predios con profundidad de más de 35 metros lineales:

Factor de demérito

	40 metros lineales.	0.90
	45 metros lineales.	0.85
	50 metros lineales.	0.80
	60 metros lineales.	0.75

D) FACTOR DE DESNIVEL: Predios con pendientes fuertes:

Factor de demérito 0.85

E) Factor de terreno resultante: Predios con superficie mayor de 500 m² : 0.70 al terreno restante

2.- Méritos o incrementos de valor de terreno

Factor de posición del terreno en la manzana:

Incremento por esquina	Comercial de primera.	Factor 1.25
	Comercial de segunda.	1.20
	Habitacional primera.	1.15
	Habitacional segunda.	1.10

Factor de Incremento por área comercial:

	Comercial de primera.	Factor 0.25
	Comercial de segunda.	0.20

B) CONSTRUCCIONES

Valores unitarios para **Tipos de Construcción** por m² expresados en pesos:

HABITACIONAL

Tipo	Condición	Valor por m ²
1	DE LUJO	\$ 2,000.00
2	BUENA	\$ 1,000.00
3	MEDIANA	\$ 500.00
4	ECONÓMICA	\$ 300.00
5	POPULAR	\$ 200.00



**GOBIERNO DE TAMAULIPAS
PODER LEGISLATIVO**

6	BARDAS Y/O CONSTRUCCIONES ESPECIALES	\$ 100.00
---	--------------------------------------	-----------

COMERCIOS Y OFICINAS

Tipo	Condición	Valor por m ²
11	DE LUJO	\$ 3,315.00
12	BUENA	\$ 1,625.00
13	MEDIANA	\$ 1,350.00
14	ECONÓMICA	\$ 750.00
15	BARDAS Y/O CONS.ESPECIALES, ESTACIONAMIENTO	\$ 300.00

INDUSTRIAL Y/O COMERCIAL

Tipo	Condición	Valor por m ²
21	MAQUILADORA Y/O BODEGA COMERCIALIZADORA DE GRANOS	\$ 2,500.00
22	BUENA	\$ 1,875.00
23	MEDIANA	\$ 1,375.00
24	ECONÓMICA	\$ 815.00

ESPECTÁCULOS Y ENTRETENIMIENTO

Tipo	Condición	Valor por m ²
31	DE LUJO	\$ 1,875.00
32	BUENA	\$ 875.00

HOTELES

Tipo	Condición	Valor por m ²
41	DE LUJO	\$ 2,750.00
42	BUENA	\$ 2,000.00
43	MEDIANA	\$ 1,250.00
44	ECONÓMICA	\$ 875.00

HOSPITALES

Tipo	Condición	Valor por m ²
41	DE LUJO	\$ 2,750.00
42	BUENA	\$ 2,000.00
43	MEDIANA	\$ 1,250.00
44	ECONÓMICA	\$ 875.00

ESCUELAS

Tipo	Condición	Valor por m ²
61	ÚNICO	\$ 1,100.00

RELIGIOSO

Tipo	Condición	Valor por m ²
61	ÚNICO	\$ 1,100.00

CAMPOS CINEGÉTICOS

Tipo	Condición	Valor por m ²
	DE LUJO	\$ 3,315.00



**GOBIERNO DE TAMAULIPAS
PODER LEGISLATIVO**

	BUENA	\$ 2,000.00
	MEDIANA	\$ 1,875.00
	ECONÓMICA	\$ 1,000.00

Para la práctica de la valuación catastral de las construcciones ubicadas en el Municipio, se aplicarán los presentes valores unitarios, tomándose en cuenta para la determinación del valor de la construcción los elementos siguientes:

- a) Uso, clase y calidad de la construcción;
- b) Costo y calidad de los materiales de construcción utilizados, y
- c) Costo de la mano de obra empleada.

LOS VALORES UNITARIOS PARA TIPOS DE CONSTRUCCIÓN ANTERIORES SE DEMERITARÁN DE ACUERDO A SU ESTADO DE CONSERVACIÓN

El factor por estado de conservación determina el valor de las construcciones considerando el nivel de deterioro que presenta la edificación, en relación con el mantenimiento que se le ha proporcionado a fin de conservarla lo más parecida posible a su estado original.

TIPO	ESTADO DE CONSERVACIÓN	FACTOR
1	Bueno	1.00
2	Regular	0.85
3	Malo	0.70
4	Ruinoso	0.30

DESCRIPCIÓN DEL ESTADO DE CONSERVACIÓN DE LAS CONSTRUCCIONES

BUENO: Es aquella en que por razón del tiempo en que se efectuó la construcción, ésta ha sufrido un deterioro natural, a pesar de haber tenido un mantenimiento adecuado. Está en perfectas condiciones para realizar la función del uso que le corresponde y su calidad o clase a la que pertenece.

REGULAR: Es aquella en la cual la construcción no ha tenido mantenimiento o éste ha sido deficiente, provocando una apariencia deteriorada en todos sus acabados, tales como aplanados, pinturas, lambrines, pisos y fachadas, así como en sus instalaciones eléctricas, hidráulicas, especiales y en sus elementos complementarios, tales como herrería, carpintería, vidriería.

MALO: Es aquella en la cual la construcción además de presentar deterioros, tiene problemas adicionales por ausencia total de mantenimiento y de uso descuidado, que se puede apreciar por la destrucción parcial de algunos de sus elementos constructivos, instalaciones, acabados y complementos, pero continúa siendo habitable, aún cuando sea en condiciones precarias.

RUINOSO: Es aquella en la cual la construcción por su estado de conservación representa un riesgo grave y no es recomendable su habitabilidad. (elementos estructurales fracturados, partes destruidas, losas caídas, entre otros).

Características de la construcción y tipo de uso:

Uso habitacional características

- 1 De lujo.- Casas con acabados excelentes
- 2 Buena.- Casas con buenos acabados
- 3 Mediana.- Casas con acabados sencillos
- 4 Económica.- Casas de interés social
- 5 Popular.- Casas mixtas (de material y madera)



**GOBIERNO DE TAMAULIPAS
PODER LEGISLATIVO**

Uso comercial

- 11 De lujo.-** Locales con acabados excelentes
- 12 Buena.-** Locales.- con buenos acabados
- 13 Mediana.-** Locales.- con acabados sencillos
- 14 Económica.-** Locales.- de construcción mixta

Uso industrial y/o bodegas Comercializadora de granos

- 21 Maquiladora.-** naves industriales y o comercializadoras de granos
- 22 Buena.-** Bodegas o naves industriales con oficinas
- 23 Mediana.-** Bodegas o naves industriales sin oficinas
- 24 Económica.-** Locales sencillos.

1.- Habitacional de lujo:

(Características Principales)

Muros de tabique, block de cemento o concreto; Techos y entrepisos de concreto o bóveda de ladrillo o de madera tipo Americano; Pisos de mármol parquet, alfombra o madera; Ventanas de madera de buena calidad o de aluminio bien terminadas; Iluminación profusa con instalación eléctrica oculta y apagadores sensoriales con placas decorativas; Baños con muebles de color y azulejo de piso a techo; Acabados interiores bien terminados, muros laminados de plástico o de corcho acústico decorativos, pintura de buena calidad, zoclos de madera o del mismo material del piso, algunas molduras o medallones; Acabados exteriores bien terminados con pintura de buena calidad, algunos recubrimientos de piedra ladrillo o mármol, azulejo o similares, herrería de buena calidad; aire acondicionado, control de acceso, Espacios abiertos cuidados, como son jardines, albercas, palapas

2.- Habitacional buena:

(Características Principales)

Muros de tabique, bloques de cemento o concreto; Techo y entrepisos de concreto, bóvedas de ladrillo sobre vigas de concreto o de madera tipo americano; Piso de mármol, granito, mosaico de buena calidad o alfombrados; Ventanas de aluminio fierro estructural o de madera bien terminado; Puertas de madera o fierro estructural; Iluminación normal con instalación eléctrica oculta; Baños con muebles de color, azulejo de piso a techo; Acabados interiores bien terminados con pintura de buena calidad y algunos recubrimientos de piedra, ladrillo decorativo o similares; Instalaciones de lujo (aire acondicionado, portón eléctrico, etc.)

3.- Habitacional mediana:

(Características Principales)

Muros de bloques de cemento o ladrillo; Techos y entrepisos de concreto o madera; Pisos de mosaico o terrazo; Ventanas de fierro estructural o de aluminio prefabricadas; Puertas de madera o de fierro; Iluminación normal con instalaciones eléctricas ocultas; Baños con muebles blancos o de color con lambrines de azulejo; Acabados interiores con yeso o algún material plástico; Acabados exteriores con aplanados de mezcla bien pintados, tiroleado rústico con ladrillo decorativo

4.-Habitacional económica:

(Características Principales)

Cimentación de mampostería; Techos de material de concreto sin acabado, de lámina o de madera; Muros de bloque sin acabado o con enjarres de mezcla, con pintura; También muros de madera regularmente pintados; Instalaciones eléctricas ocultas o en la mayoría de los casos visibles; Pisos de cemento o mosaico; Puertas y ventanas de fierro con cristales; Acabados exteriores con aplanados de mezcla o sin ella.



**GOBIERNO DE TAMAULIPAS
PODER LEGISLATIVO**

5.- Habitacional popular:

(Características Principales)

No tienen cimentación; Techos de madera, Lámina o cartón;

Muros de Tabique sobre puestos laminas de cartón o barrotes; Pisos de cemento o tierra apisonada; Puertas y ventanas de madera o fierro con cristales o cubiertas por plástico; Instalaciones eléctricas visibles; Con uno o más servicios.

Comercios y oficinas

11 De lujo.- Locales con acabados excelentes

12 Buena.- Locales.- con buenos acabados

13 Mediana.- Locales.- con acabados sencillos

14 Económica.- Locales.- de construcción mixta

11.- Comercio de lujo:

(Características Principales)

Materiales de buena calidad controlados y de primera,

Elementos estructurales con castillos, cerramientos trabes y columnas; Cimentación de zapatas corridas, zapatas aisladas o cimentación de cajón; Muros de block y ladrillo; Techos de losa azotea con molduras; Aplanados texturizados con pintura vinílica, esmalte o barniz;

Pisos de cerámica de calidad, parquet, alfombras y mármol; Instalaciones ocultas y diversificadas; Divisiones internas de elementos artificiales con terminados de madera, tapiz o conglomerados; Pisos con terminados a base de loseta, piedras artificiales o alfombras; Equipos especiales como son de seguridad, clima central etc.

12.- Comercio bueno:

(Características Principales)

Elementos Estructurales a base de castillos y cerramientos;

Cimentación de mampostería, concreto ciclópeo, rodapié de block relleno y dala de desplante de concreto armado;

Muros de ladrillo o block; Techos de Losa de concreto, sólidas o aligeradas; Aplanados de yeso y mezcla regeado o base de materiales artificiales; Acabados medios con texturas y pintura vinílicas o esmalte; Edificaciones con proyectos definidos o funcionales y de calidad.

13.- Comercio medio:

(Características Principales)

Cimentación de mampostería, concreto ciclópeo y block relleno; Muros de carga de ladrillo, block o adobe;

Techos de terrado, lamina galvanizada, lamina de asbesto o losa; Aplanados de yeso o mezcla acabados discretos y pintura o cal directas; Instalaciones elementales en cuanto a iluminación y saneamiento.

14.- comercio económico:

(Características Principales)

Cimentación de mampostería, concreto ciclópeo y block relleno; Muros de carga de ladrillo, block y adobe;

Techos de láminas galvanizadas, lámina de asbesto o loza aplanados de yeso o mezcla sin acabado y pintura o cal directa instalaciones mínimas; Iluminación y saneamiento



**GOBIERNO DE TAMAULIPAS
PODER LEGISLATIVO**

INDUSTRIAL

21.-Maquiladora

(Características Principales)

Proyectos arquitectónicos exclusivos con gran funcionalidad, cimentación sólida y con elementos estructurales de apoyo combinados; Muros de block de paneles de concreto o laminas sobre estructuras; Trabes de concreto, lamina galvanizada o asbesto, con aislamiento térmico; Acabados interiores y exteriores bien aplanados con mezcla o yeso bien pintados; Pisos de cemento pulido, mosaico; Instalaciones eléctricas entubadas ocultas; Tienen instalaciones especiales como calefacción central, refrigeración, equipos contra incendios.

22.- Industrial o bodega comercializadora Elementos estructurales básicos, con elementos de apoyo visibles Iluminación natural y artificial y básica; Techos de láminas Instalaciones básicas muy generales; Edificaciones con proyectos someros y repetitivos.

23.- industrial mediana o bodega comercializadora :

(Características Principales)

Cimentación sólida con elementos estructurales de apoyo combinados; Techos de láminas diversas; Instalaciones de todo tipo visibles; Pisos de concreto antiderrapante.

24.- Industrial económica o bodega comercializadora :

:

(Características Principales)

Cimentación con zapatas aisladas; Estructura metálica, columnas y techumbre de láminas; Muros de block de concreto con tres o dos lados abiertos; Piso de cemento pulido o tierra apisonada; Instalaciones eléctricas visibles.

**44.- Hoteles y alojamientos económicas
(Características Principales)**

Edificación habitacional de hasta cinco niveles, construidas en conjuntos, Se edifican a partir de un diseño arquitectónico y urbano, estos cuentan con dos o cuatro departamentos por nivel; Losa de cimentación de concreto armado o zapatas corridas en ambos sentidos de concreto armado; Muros de carga de: block o tabique de barro rojo recocido en acabados común o aparente, concreto armado y escalera de concreto armado o acero estructural. De concreto armado de 10 cm. de espesor en entrepisos y azoteas. Coladas sobre cimbra de acabado aparente Cemento pulido (en color o natural), loseta acrílica y/o pasta. Aplanados: mortero cemento: arena y/o texturizados; Pintura: vinílica económica y, lambrines de: azulejo económico y/o acrílico en baño y cocinas. Instalación eléctrica oculta a través de tubos tipo conduit de pvc. Descargas sanitarias de muebles y bajantes de aguas negras de tubería de pvc en diversos diámetros, muebles sanitarios de tipo económico.

**II. PREDIOS SUBURBANOS, LOCALIDADES Y ASENTAMIENTOS HUMANOS
DE LOS EJIDOS**

Valor unitario para terrenos suburbanos:	\$ 20.00 por m ²
--	-----------------------------

VALORES UNITARIOS EXPRESADOS EN PESOS POR M², APLICABLE A TERRENOS DE CENTROS DE POBLACIÓN DE ORIGEN EJIDAL, CONGREGACIONES, COLONIAS AGRÍCOLAS Y DEMÁS LOCALIDADES, SEGÚN SU UBICACIÓN.



**GOBIERNO DE TAMAULIPAS
PODER LEGISLATIVO**

SECTOR UNO		
	EJIDOS Y COLONIAS AGRÍCOLAS	Valor por m²
1	LAS NORIAS	\$20.00
2	LA JOYA	\$20.00
3	SAN VICENTE	\$20.00
4	GENERAL FRANCISCO VILLA	\$20.00
5	AMPLIACIÓN LA LOMA	\$20.00
6	EMILIANO ZAPATA	\$20.00
7	SAN GILBERTO	\$20.00
8	JOSÉ SILVA SÁNCHEZ	\$20.00
9	AMPLIACIÓN VERGELES	\$20.00
10	SAN ANTONIO	\$20.00
11	ALFREDO V. BONFIL	\$20.00
12	SAN GERMAN	\$20.00
13	SANTA TERESA	\$20.00
14	COLONIA AGRÍCOLA GENERAL FRANCISCO GONZÁLEZ VILLARREAL	\$20.00
15	CARRETA II	\$20.00
16	ÁGUILA AZTECA	\$20.00
17	BENITO JUÁREZ	\$20.00
18	20 DE NOVIEMBRE	\$20.00
19	02 DE JUNIO	\$20.00
20	LOS VERGELES	\$20.00
21	PALO SOLO	\$20.00
22	PASTORES	\$20.00
23	SANTA RITA	\$20.00
24	NUEVO TLAXCALA	\$20.00
25	DIVISIÓN DEL NORTE	\$20.00
26	LAGUNA DE SAN JUAN	\$20.00

SECTOR DOS		
	EJIDOS Y COLONIAS AGRÍCOLAS	Valor por m²
1	PLAN DEL ALAZÁN	\$17.00
2	SAN LORENZO	\$17.00
3	PALOS BLANCOS	\$17.00
4	GUADALUPE VICTORIA EL NORTEÑO	\$17.00
5	REFORMA AGRARIA	\$17.00
6	COLONIA AGRÍCOLA ENRIQUE CÁRDENAS	\$17.00
7	CARRETA I	\$17.00
8	LA LOMA	\$17.00
9	FRANCISCO J. MÚJICA	\$17.00
10	VICENTE GUERRERO	\$17.00
11	JUAN ANTONIO	\$17.00
12	MIGUEL HIDALGO I	\$17.00
13	NUEVO SAN FERNANDO	\$17.00
14	EMILIO PORTES GIL	\$17.00
15	NUEVO SAN FRANCISCO	\$17.00



**GOBIERNO DE TAMAULIPAS
PODER LEGISLATIVO**

SECTOR TRES		
	EJIDOS, POBLADOS Y COLONIAS AGRÍCOLAS	Valor por m²
1	EL BARRANCÓN	\$15.00
2	CARBONERA NORTE	\$15.00
3	CARBONERA SUR	\$15.00
4	PUNTA DE ALAMBRE	\$15.00
5	CARVAJAL	\$15.00
6	PUNTA DE PIEDRA	\$15.00
7	POBLADO MEDIA LUNA	\$15.00
8	16 DE NOVIEMBRE	\$15.00
9	ADOLFO RUIZ CORTINEZ	\$15.00
10	06 DE ENERO	\$15.00
11	COLONIA AGRÍCOLA HORACIO TERÁN	\$15.00
12	LAS PALMAS I	\$15.00
13	LAS PALMAS II	\$15.00
14	SAN ISIDRO DEL SUR	\$15.00
15	GUADALUPE VICTORIA	\$15.00
16	RINCONADA	\$15.00
17	PRAXEDIS BALBOA	\$15.00
18	SANTA GERTRUDIS	\$15.00
19	EL CORTINEÑO	\$15.00
20	PUERTO LOS ÉBANOS	\$15.00
21	EL PAREDEÑO	\$15.00
22	COLONIA AGRÍCOLA SIMÓN BOLÍVAR	\$15.00
23	LAVADEROS	\$15.00
24	FLORIDA DEL SUR	\$15.00
25	FLORIDA DEL NORTE	\$15.00
26	MIGUEL HIDALGO II (LA ROSA)	\$15.00
27	NUEVO SAN FERNANDO DEL NORTE (LA MESA)	\$15.00
28	FELIPE CARRILLO PUERTO	\$15.00
29	JOSÉ MARIA MORELOS	\$15.00
30	SAN FRANCISCO	\$15.00
31	LAS ESCOBAS	\$15.00
32	PASO HONDO	\$15.00
33	EL CAZANALEÑO	\$15.00
34	EL ZACATAL	\$15.00
35	EL GRUYO	\$15.00
36	SANTA CRUZ	\$15.00
37	SAN ISIDRO DEL NORTE	\$15.00
38	SAN RAFAEL	\$15.00

La tabla de valores unitarios de construcción prevista para los predios urbanos, se aplicará a las construcciones edificadas en el suelo o terreno suburbano, de los centros de población de origen Ejidal, Congregaciones, Colonias Agrícolas y demás localidades.



**GOBIERNO DE TAMAULIPAS
PODER LEGISLATIVO**

III. PREDIOS RÚSTICOS

Tabla de valores unitarios expresados en pesos por Hectárea:

Uso del suelo	Valor por ha.
Predio Rústico de uso Industrial, Comercial y de Procesamiento	\$ 125,000.00
Riego	\$ 8,000.00
Temporal	\$ 5,000.00
Pastizal	\$ 5,000.00
Agostadero de primera	\$ 2,500.00
Agostadero de segunda	\$ 1,500.00
Agostadero de tercera	\$ 1,000.00
Cerril	\$ 1,000.00

COEFICIENTES DE INCREMENTO Y DEMÉRITO DEL VALOR PARA TERRENOS RÚSTICOS

A) TERRENOS CON UBICACIÓN:

FACTOR

	Excelente	1.15
	Favorable	1.00
	Regular	0.90
	Desfavorable	0.80

B) TERRENOS CON ACCESO:

	Bueno	1.15
	Regular	1.00
	Malo	0.85

C) TERRENOS PEDREGOSOS:

	Mínima	1.00
	Moderada	0.90
	Alta	0.75
	Excesiva	0.65

D) TERRENOS CON EROSIÓN:

	Mínima	1.00
	Moderada	0.90
	Severa	0.75

E) TERRENOS CON TOPOGRAFÍA:

	Semiplana	1.00
	Inclinada media	0.95
	Inclinada fuerte	0.80
	Accidentada	0.75

F) ACCESO A VÍAS DE COMUNICACIÓN:

	Colindantes a caminos federales y estatales	1.15
	Colindantes a ríos, arroyos, presas y lagunas	1.10
	Colindantes a menos de 2.5 Km. de vías de comunicación	1.05



GOBIERNO DE TAMAULIPAS
PODER LEGISLATIVO

G) TERRENOS SALITROSOS:	0.60
H) SITUACIÓN JURÍDICA DE LA TENENCIA DE LA TIERRA:	
Propiedad privada	1.00
ejidal	0.60
posesión	0.60

La tabla de valores unitarios para tipos de construcción prevista para los predios urbanos, se aplicará a las construcciones edificadas en el suelo o terreno rústico. Se exceptúan las construcciones enunciadas en el artículo 105, fracción VI del Código Municipal para el Estado de Tamaulipas, en relación con el artículo 107 del propio Código de la base gravable para los predios rústicos.

Artículo 2º. Para la determinación del valor catastral de los predios suburbanos ubicados en localidades sin estudio técnico, así como de nuevos predios producto del fraccionamiento o subdivisión de los existentes y en general los que no queden comprendidos en este Decreto, el Ayuntamiento determinará valores catastrales provisionales como lo establece la Ley de Catastro para el Estado de Tamaulipas.

Artículo 3º. Cuando existan causas supervinientes relacionadas con los linderos y características de las zonas homogéneas o de los corredores de valor, se haga necesario crearlos o modificarlos, el Ayuntamiento tendrá la facultad para realizar lo conducente, a efecto de que tales zonas y corredores se encuentren acordes con la realidad del valor de mercado y ubicación de los predios.

TRANSITORIO

Artículo Único. El presente Decreto entrará en vigor el día 1 de enero del año 2018 y deberá publicarse en el Periódico Oficial del Estado.



GOBIERNO DE TAMAULIPAS
PODER LEGISLATIVO

Dado en la Sala de Comisiones del Congreso del Estado Libre y Soberano de Tamaulipas, a los diez días del mes de octubre de dos mil diecisiete.

COMISIÓN DE FINANZAS, PLANEACIÓN, PRESUPUESTO Y DEUDA PÚBLICA

	NOMBRE	A FAVOR	EN CONTRA	ABSTENCIÓN
	DIP. CARLOS ALBERTO GARCÍA GONZÁLEZ PRESIDENTE		_____	_____
	DIP. MÓNICA GONZÁLEZ GARCÍA SECRETARIA		_____	_____
	DIP. HUMBERTO RANGEL VALLEJO VOCAL		_____	_____
	DIP. ALEJANDRO ETIENNE LLANO VOCAL		_____	_____
	DIP. ANA LIDIA LUÉVANO DE LOS SANTOS VOCAL		_____	_____
	DIP. CARLOS GERMÁN DE ANDA HERNÁNDEZ VOCAL		_____	_____
	DIP. JOSÉ CIRO HERNÁNDEZ ARTEAGA VOCAL		_____	_____












HOJA DE FIRMAS DEL DICTAMEN INHERENTE A LAS TABLAS DE VALORES UNITARIOS DE SUELO Y CONSTRUCCIONES DEL MUNICIPIO DE SAN FERNANDO, TAMAULIPAS, PARA EL EJERCICIO FISCAL DEL AÑO 2018.



GOBIERNO DE TAMAULIPAS
PODER LEGISLATIVO

Dado en la Sala de Comisiones del Congreso del Estado Libre y Soberano de Tamaulipas, a los diez días del mes de octubre de dos mil diecisiete.

COMISIÓN DE ASUNTOS MUNICIPALES

NOMBRE	A FAVOR	EN CONTRA	ABSTENCIÓN	
 	DIP. ANTO ADÁN MARTE TLÁLOC TOVAR GARCÍA PRESIDENTE		_____	_____
	DIP. PEDRO LUIS RAMÍREZ PERALES SECRETARIO	_____	_____	_____
	DIP. ÁNGEL ROMEO GARZA RODRÍGUEZ VOCAL	_____	_____	_____
	DIP. GLAFIRO SALINAS MENDIOLA VOCAL	_____	_____	_____
	DIP. ROGELIO ARELLANO BANDA VOCAL		_____	_____
	DIP. JUANA ALICIA SÁNCHEZ JIMÉNEZ VOCAL		_____	_____
	DIP. ALEJANDRO ETIENNE LLANO VOCAL		_____	_____

HOJA DE FIRMAS DEL DICTAMEN INHERENTE A LAS TABLAS DE VALORES UNITARIOS DE SUELO Y CONSTRUCCIONES DEL MUNICIPIO DE SAN FERNANDO, TAMAULIPAS, PARA EL EJERCICIO FISCAL DEL AÑO 2018.